

540000

545000

550000

7685000

7690000

7695000

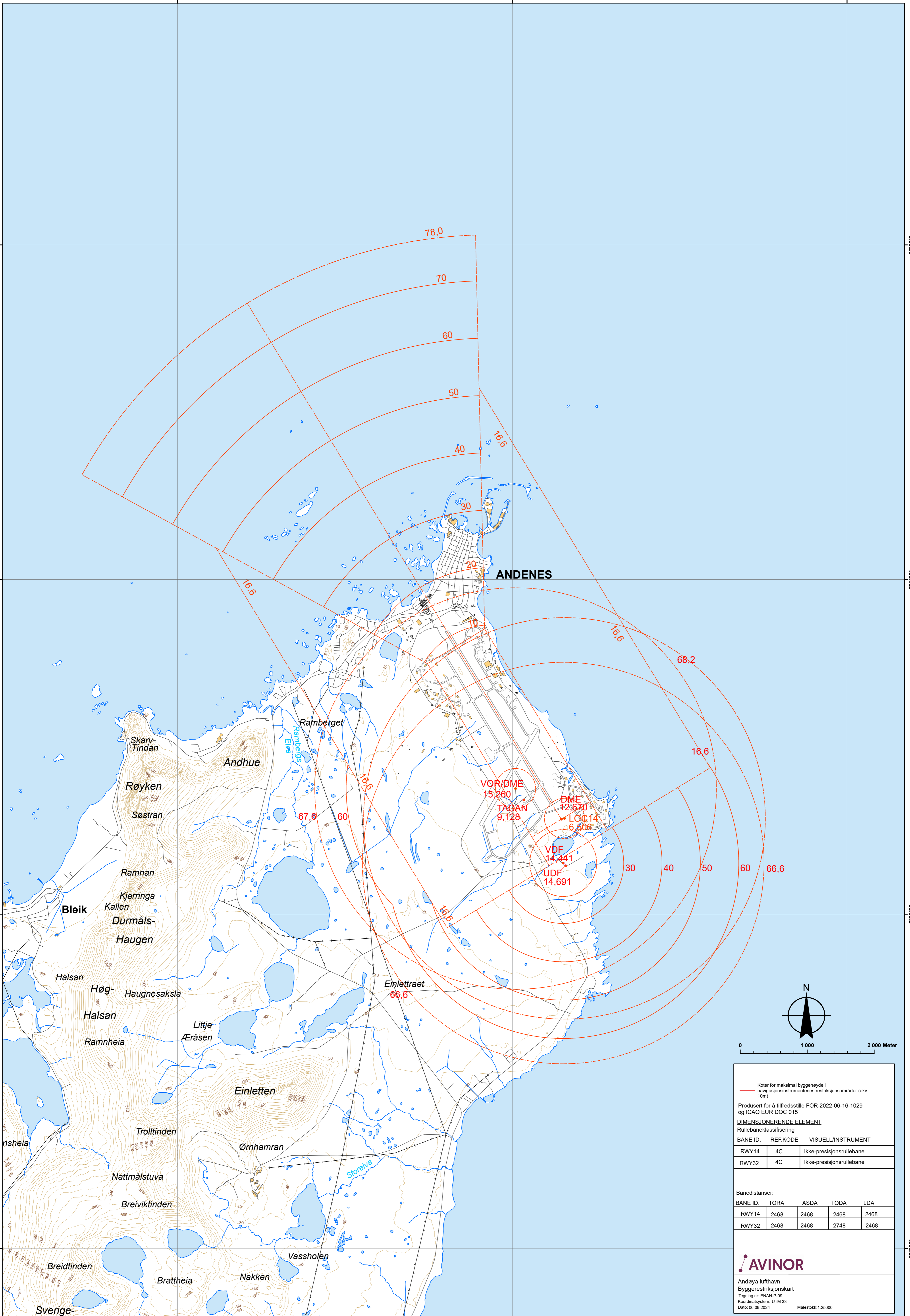
7700000

7685000

7690000


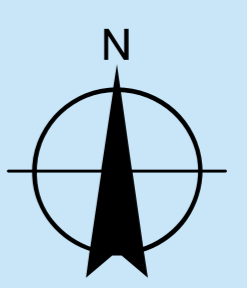
7695000

7700000



ANDENES

VOR/DME 15,260
 TAGAN 9,128
 DME 12,670
 LOC 14 6,506
 VDF 14,441
 UDF 14,691



Koter for maksimal byggehøyde i navigasjonsinstrumentenes restriksjonsområder (ekv. 10m)

Produsert for å tilfredsstille FOR-2022-06-16-1029 og ICAO EUR DOC 015

DIMENSJONERENDE ELEMENT
 Rullebaneklassifisering

BANE ID.	REF.KODE	VISUELL/INSTRUMENT
RWY14	4C	Ikke-presisjonsrullebane
RWY32	4C	Ikke-presisjonsrullebane

Banedistanser:

BANE ID.	TORA	ASDA	TODA	LDA
RWY14	2468	2468	2468	2468
RWY32	2468	2468	2748	2468

AVINOR

Andøya lufthavn
 Byggerestriksjonskart
 Tegning nr. ENAN-P-09
 Koordinatsystem: UTM 33
 Dato: 06.09.2024 Målestokk: 1:25000

540000

545000

550000